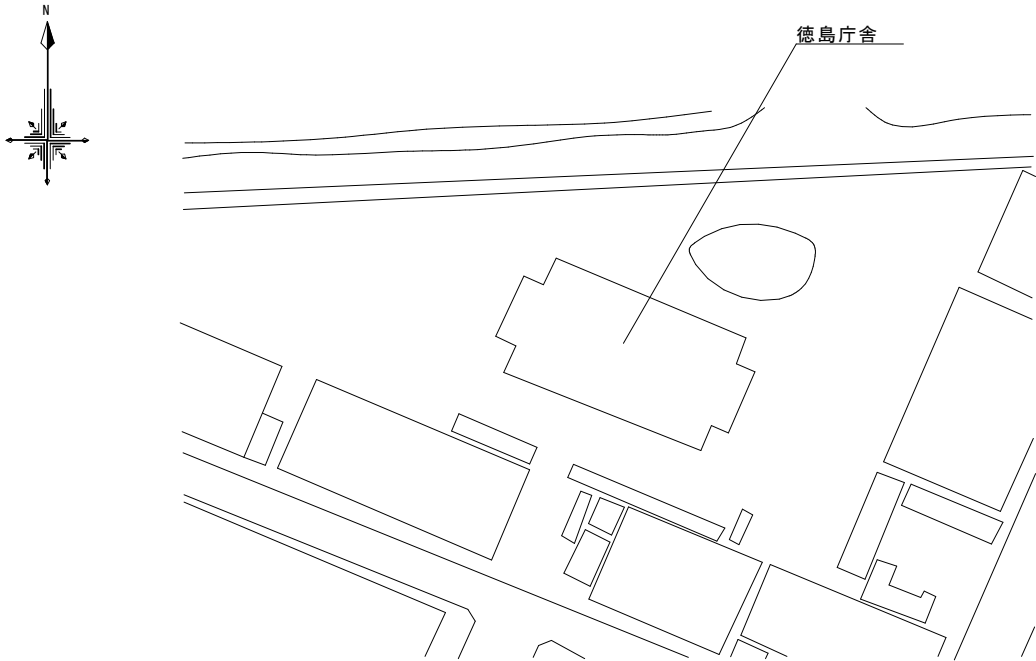
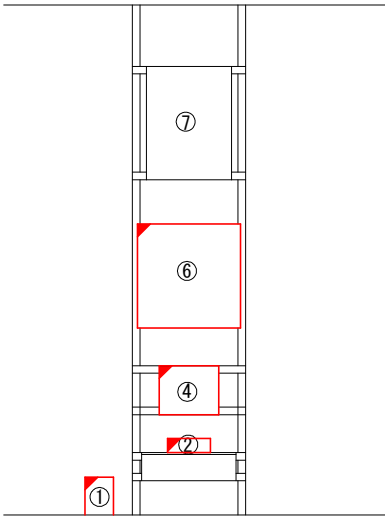


徳島雨量局 2F機器配置・配線撤去図

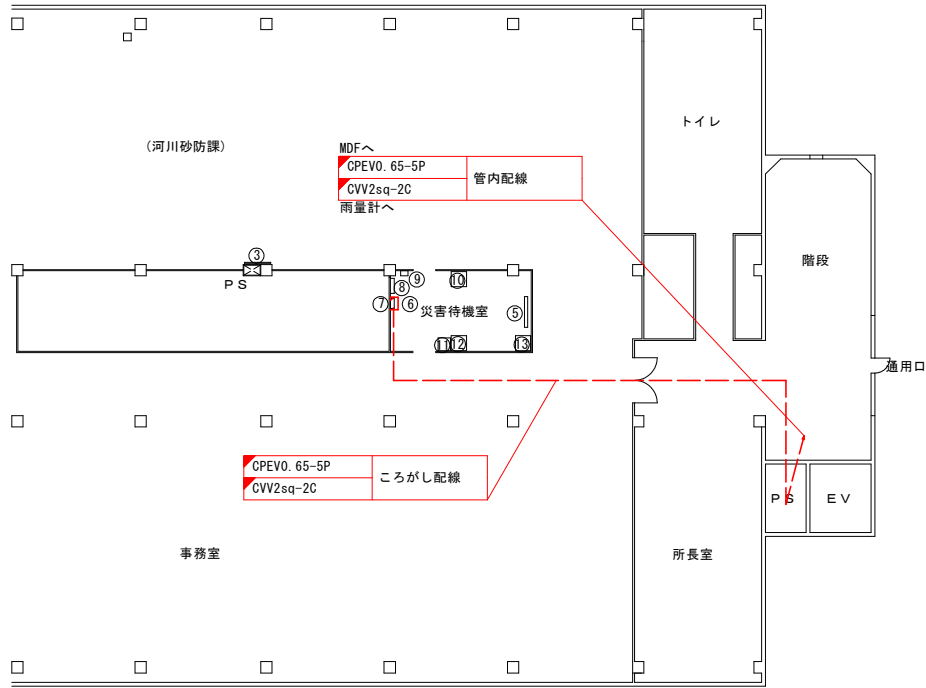
敷地平面図
NON



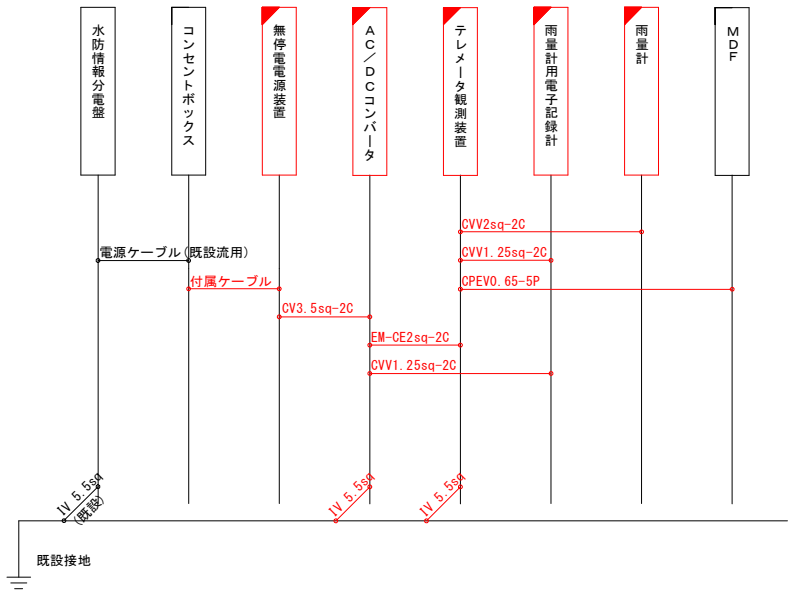
立面図
S=1/20



2F機器配置図
S=1/150



ケーブル系統図



機器一覧表

No.	機 器 名 称	備 考
①	無停電電源装置	
②	雨量計用電子記録計	
③	表示装置 (50インチPDP)	
④	A C / D Cコンバータ	
⑤	表示装置 (50インチPDP)	
⑥	テレメータ観測装置	
⑦	水防情報分電盤	
⑧	ネットワーク機器収容盤	
⑨	防災一斉FAX	
⑩	C C T V制御装置	
⑪	道路情報表示システム	
⑫	道路情報表示装置	
⑬	コントローラ盤	

凡例

■ : 本業務(撤去)

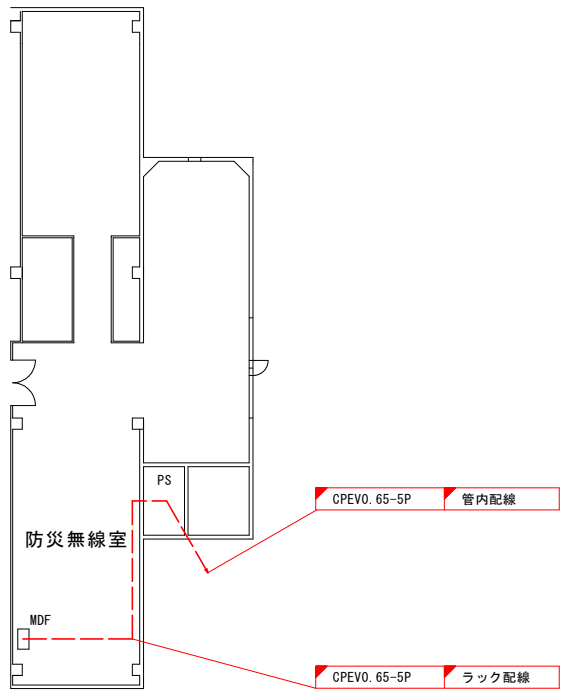
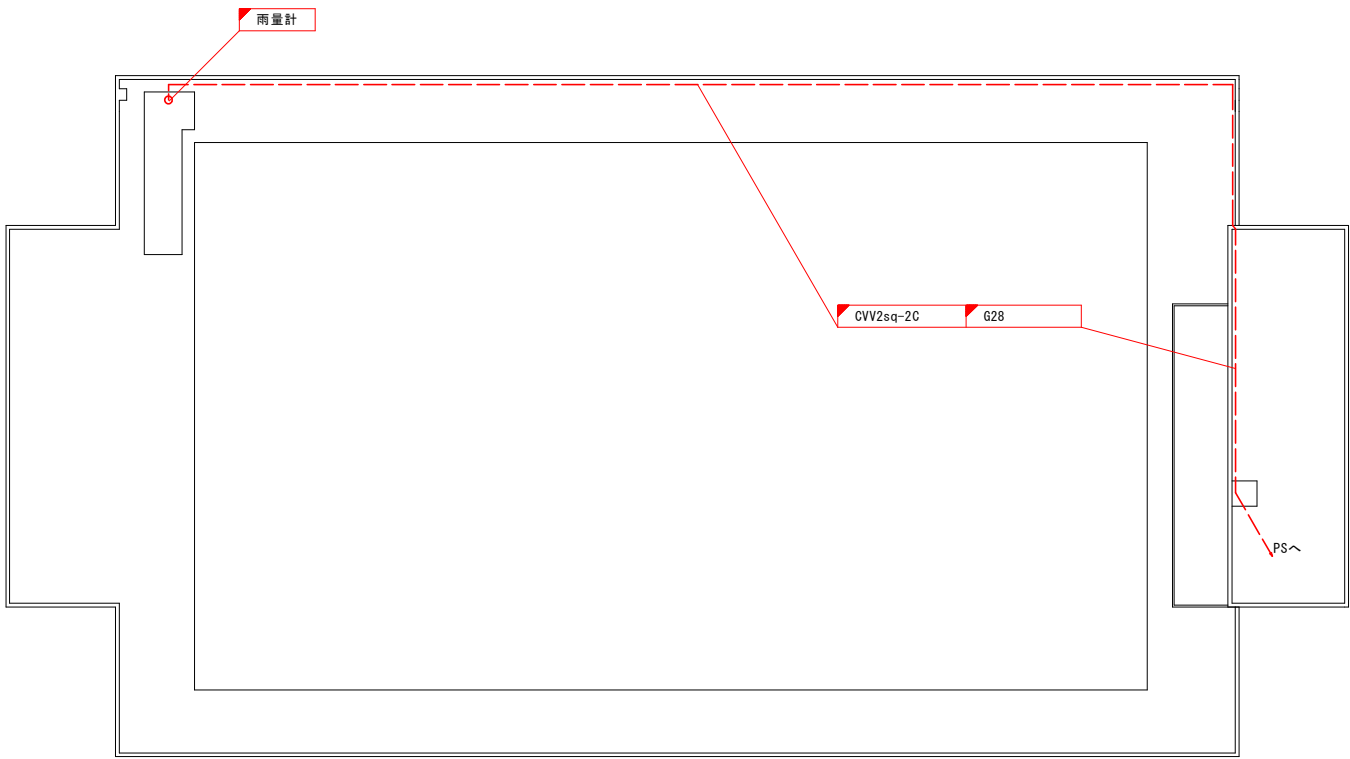
□ : 既設

当初設計図面

(徳島雨量局)

工 事 名	R7徳土 徳島雨量局 徳・南末広 水防テレメータ施設改修工事		
路線名等	徳島雨量局		
工事箇所	徳島市南末広町		
図 面 名	徳島雨量局 2F機器配置・配線撤去図		
縮 尺	図示	図面番号	1 / 4
会 社 名			
事業者名	徳島県東部県土整備局〈徳島〉		

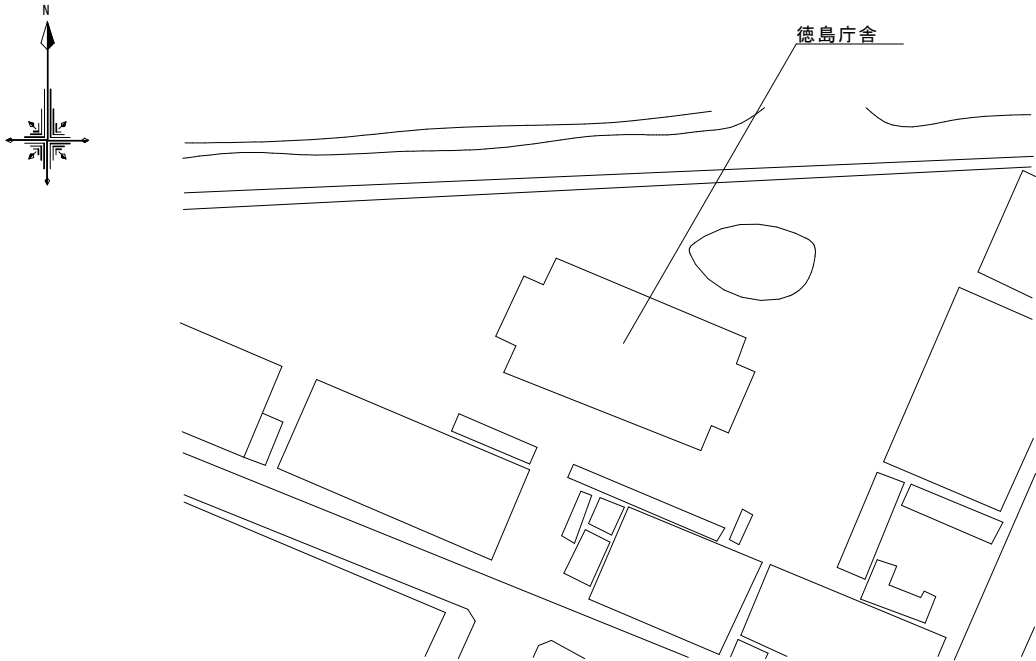
徳島雨量局 RF機器配置・配線撤去図



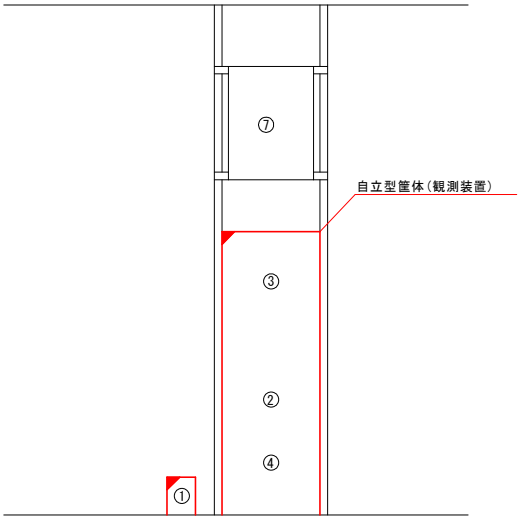
凡例			
[Red dashed line] : 本業務(撤去)			
[Black line] : 既設			
当初設計図面 (徳島雨量局)			
工 事 名	R7 徳土 徳島雨量局 徳・南末広 水防テレメータ施設改修工事		
路線名等	徳島雨量局		
工事箇所	徳島市南末広町		
図 面 名	徳島雨量局 RF機器配置・配線撤去図		
縮 尺	S=1/150	図面番号	2 / 4
会 社 名			
事業者名	徳島県東部県土整備局〈徳島〉		

徳島雨量局 2F機器配置・配線図

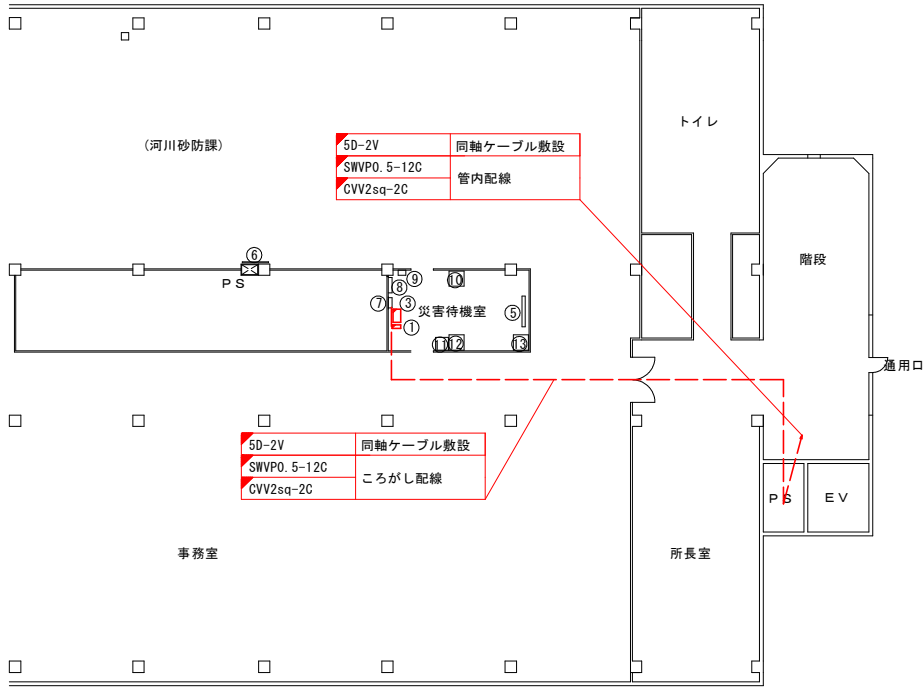
敷地平面図
NON



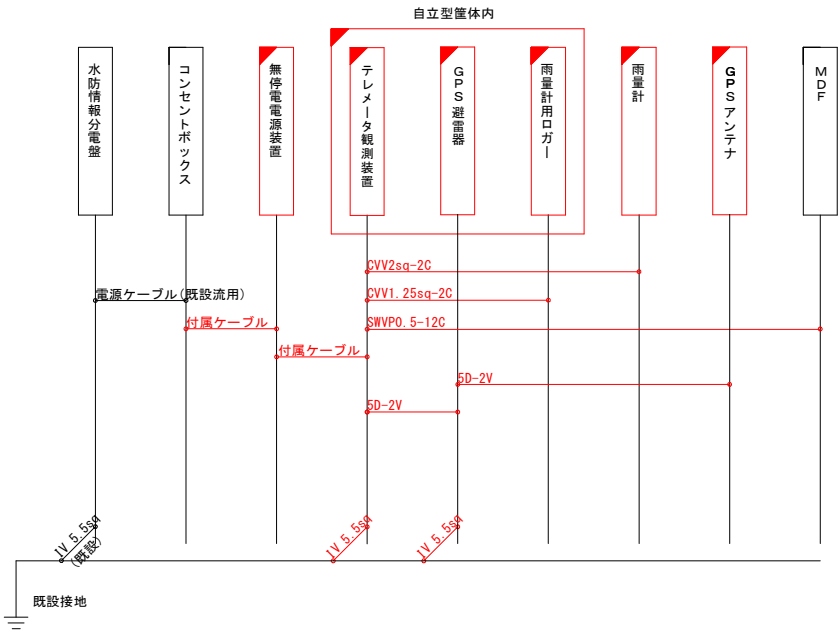
立面図
S=1/20



2F機器配置図
S=1/150



ケーブル系統図



機器一覧表

No.	機器名称	備考
①	無停電電源装置	
②	雨量計用ロガー	自立型筐体内
③	テレメータ観測装置	自立型筐体内
④	GPS避雷器	自立型筐体内
⑤	表示装置(50インチPDP)	
⑥	表示装置(50インチPDP)	
⑦	水防情報分電盤	
⑧	ネットワーク機器収容盤	
⑨	防災一斉FAX	
⑩	CCTV制御装置	
⑪	道路情報表示システム	
⑫	道路情報表示装置	
⑬	コントローラ盤	

凡例

■ : 本業務(設置)

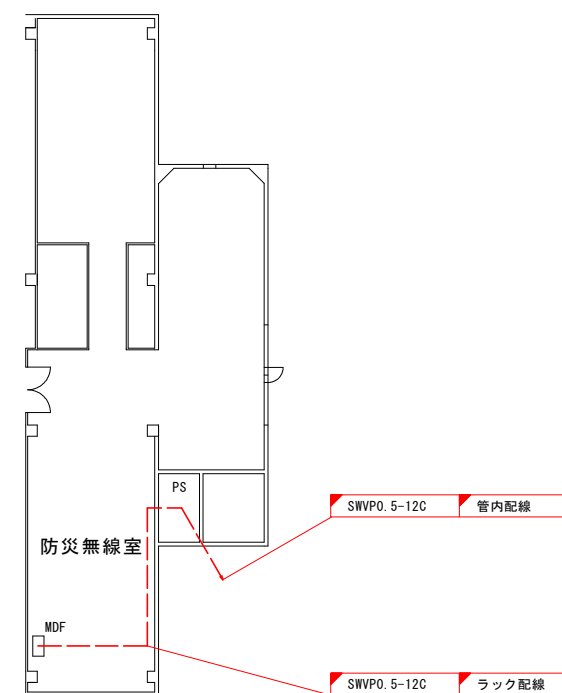
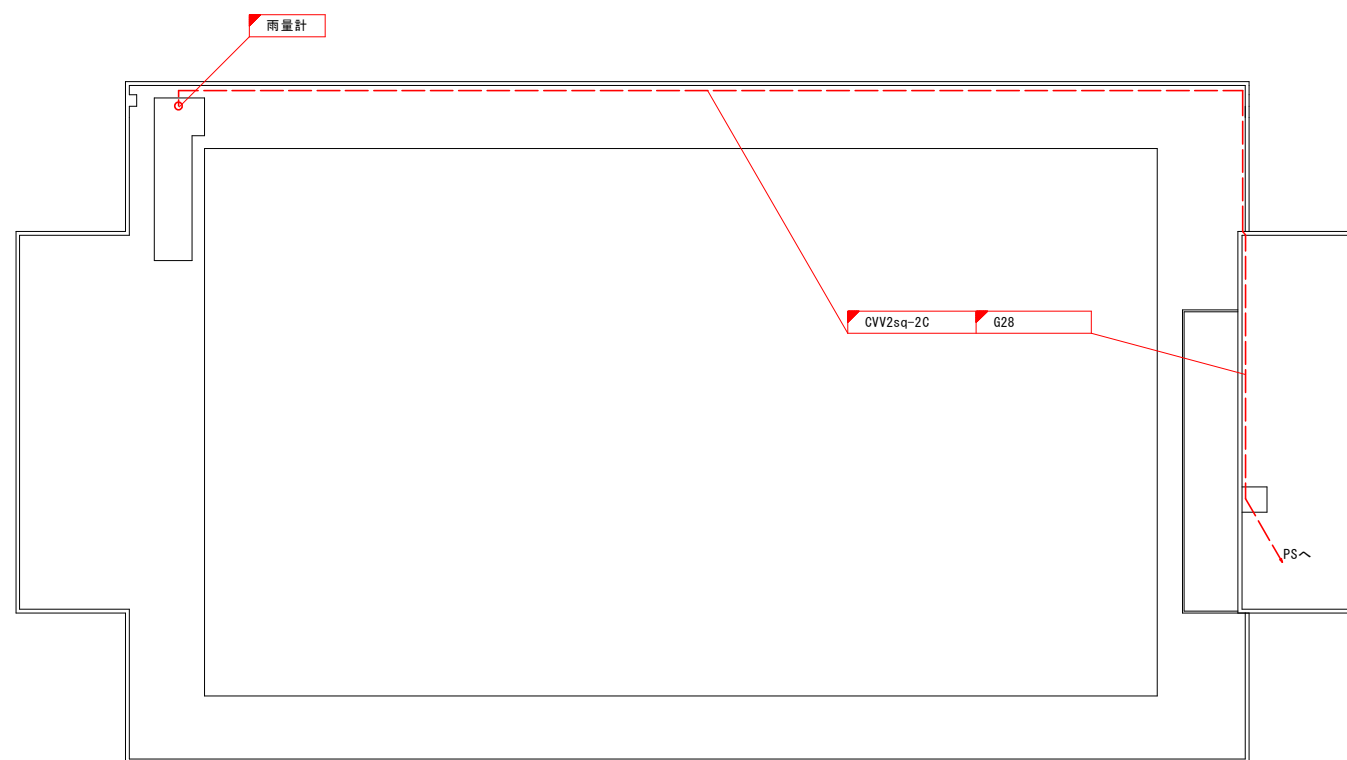
□ : 既設

当初設計図面

(徳島雨量局)

工事名	R7徳土 徳島雨量局 徳・南末広 水防テレメータ施設改修工事		
路線名等	徳島雨量局		
工事箇所	徳島市南末広町		
図面名	徳島雨量局 2F機器配置・配線図		
縮尺	図示	図面番号	3 / 4
会社名			
事業者名	徳島県東部県土整備局〈徳島〉		

徳島雨量局 RF機器配置・配線図



凡例			
■ : 本業務(設置)			
□ : 既設			
当初設計図面			
(徳島雨量局)			
工 事 名	R7 徳土 徳島雨量局 徳・南末広 水防テレメータ施設改修工事		
路線名等	徳島雨量局		
工事箇所	徳島市南末広町		
図 面 名	徳島雨量局 RF機器配置・配線図		
縮 尺	S=1/150	図面番号	4 / 4
会 社 名			
事業者名	徳島県東部県土整備局〈徳島〉		